

муниципальное унитарное предприятие
«ГОРОДСКОЙ ПРОЕКТ» г. Твери

**Документация
по планировке территории**

**Проект межевания территории в границах
кадастрового квартала 69:40:0400056 в
Центральном районе г. Твери**

ПРОЕКТ МЕЖЕВАНИЯ ТЕРРИТОРИИ

**Основная часть.
Материалы по обоснованию.**

г. Тверь
2019г.

I. ПРОЕКТ МЕЖЕВАНИЯ ТЕРРИТОРИИ

**Проект межевания территории в границах кадастрового
квартала 69:40:0400056 в Центральном районе г. Твери**

Пояснительная записка

Чертежи

Объект 6/0014

Директор

Ю.Н. Иванов

Начальник проектного отдела

М.И. Козлова

Разработал

И.А. Кузнецов

г. Тверь, 2019 г.



**Проект межевания территории в границах кадастрового квартала
69:40:0400056 в Центральном районе г. Твери**

Проект межевания территории в границах кадастрового квартала 69:40:0400056 в Центральном районе г. Твери был разработан в мае 2019 г МУП «Горпроект» в соответствии с заявкой на разработку ПМТ от Л.А. Шахбазяна от 20.05.2019г и постановлением Администрации г. Твери № 411 от 18.04.2019г. «О подготовке проекта межевания территории в границах кадастрового квартала 69:40:0400056 в Центральном районе г. Твери».

Проект межевания территории соответствует Градостроительному кодексу Российской Федерации и обязательным градостроительным нормам и правилам. Проект межевания выполнен в виде отдельного документа в соответствии с требованиями статьи 43 «Градостроительного кодекса Российской Федерации».

Целью разработки проекта межевания территории является:

- определение местоположения границ образуемых и изменяемых земельных участков;
- постановка на кадастровый учет образуемых и изменяемых земельных участков.

Задачей подготовки проекта межевания территории является повышение эффективности использования территории квартала.

Проект межевания выполнен в соответствии со следующими документами и материалами:

- Градостроительным кодексом РФ;
- Земельным кодексом РФ;
- Федеральным законом РФ № 221-ФЗ от 24.06.2007 «О кадастровой деятельности»;
- СП 42.13330.2011 «Градостроительство. Планировка и застройка городских и сельских поселений»;
- Региональные нормативы градостроительного проектирования Тверской области, утвержденные постановлением № 283-па от 14.06.2011 г.;
- Заданием №9 на разработку проекта межевания территории в границах кадастрового квартала 69:40:0400056 в Центральном районе города Твери.

При подготовке проекта межевания учтены ранее выполненные проекты территориального планирования, документы по планировке территории, проектная документация:

- Генеральный план г. Твери;
- Правила землепользования и застройки г. Твери;

Инов. № подл.	Подп. и дата	Взам. инв. №
---------------	--------------	--------------

Изм.	Кол.уч.	Лист	№ док.	Подпись	Дата	ПМТ-ПЗ	Лист
------	---------	------	--------	---------	------	---------------	------



**Проект межевания территории в границах кадастрового квартала
69:40:0400056 в Центральном районе г. Твери**

Проект межевания выполняется в отношении территории, расположенной в г. Твери, в Центральном районе, в границах кадастрового квартала 69:40:0400056.

Инженерные изыскания для разработки проекта межевания территории выполнены МУП «Горпроект» в 2019 году.

Категория земельных участков, для которых разрабатывается проект межевания территории: земли населенного пункта. В соответствии с «Правилами землепользования и застройки г. Твери», утвержденными Решением Тверской городской Думы от 02.07.2003 №71 проектируемые земельные участки расположены в границах зоны Ж-3 (зона среднеэтажной жилой застройки) и в границах территории, на которую действие градостроительных регламентов не распространяется либо не устанавливается.

Особо охраняемые территории на проектируемой территории отсутствуют. Зоны с особыми условиями использования территории на проектируемой территории показаны на чертеже материалов по обоснованию проекта межевания территории. Проектируемая территория расположена в границах памятника археологии "Загородский посад города Твери" XIII-XVII вв. регистрационный номер 691741296440006 в едином государственном реестре объектов культурного наследия (памятник археологии) народов Российской Федерации (постановление Губернатора Тверской области № 468 от 26.10.2000 года.

В границах проектируемой территории расположены следующие объекты культурного наследия:

1. Объект культурного наследия "Образец жилой застройки улицы, середина XVIII-1-я пол. XIX вв.." ул. Новоторжская, 9, 16, корп.1, 20, 25 (ранее ул. Правды, 39/18, 64, 67, 72), (Постановление СМ РСФСР №624 от 04.12.1974);

2. Объект культурного наследия "Образец жилой застройки улицы, середина XVIII в.-1-я пол. XIX в.", Советская ул., 7, 9, 15, 18, 20, 22, 24, 28, 30, 36 (ранее - 15, 15/25, 20, 22, 24, 28, 29, 30, 32, 34, 36, 40, 41/25, 42, 48). (Постановление СМ РСФСР №624 от 04.12.1974);

3. Объект культурного наследия "Образец жилой застройки улицы, середина XVIII-1-я пол. XIX вв.", Тверской проспект, 11 (ранее - ул. Правды, 53/16). (Постановление СМ РСФСР №624 от 04.12.1974);

4. Объект культурного наследия "Комплекс жилой застройки по улице Правды, к. XVIII- н. XIX в.в.", ул. Новоторжская, 11 (ранее ул. Правды дом № 41, 43, 45). (Решение облисполкома №310 от 20.08.1973;

Изм.	Кол.уч.	Лист	№ док.	Подпись	Дата

Изм.	Кол.уч.	Лист	№ док.	Подпись	Дата	ПМТ-ПЗ	Лист



**Проект межевания территории в границах кадастрового квартала
69:40:0400056 в Центральном районе г. Твери**

5. Главный дом, 2-ая пол. XVIII в., 2-ая пол. - кон. XIX в., сер. XX в.". ул. Новоторжская, 15, кор. 1, (Приказ Комитета по охране историко-культурного наследия №68 от 30.12.1999).

6. Объект культурного наследия "Флигель городской усадьбы, кон. XVIII - нач. XIX вв.", ул. Новоторжская, д. 17.

В соответствии с картой (схемой) отображения границ полос воздушных подходов и зоны ограничения строительства на высоте аэродрома совместного базирования "Тверь (Мигалово)" Министерства обороны Российской Федерации земельный участок расположен в границах санитарно-защитной зоны аэродрома.

В соответствии с письмом Главного управления по государственной охране объектов культурного наследия Тверской области № 1706/02 от 02.04.2019г. в границах кадастрового квартала на земельном участке площадью 866 кв.м. были произведены археологические обследования, и данный земельный участок не являются ограниченными в обороте и может быть перераспределен.

Данные об охранных и санитарно-защитных зонах, границах объектов культурного наследия получены из генерального плана г. Твери, утвержденного решением Тверской городской Думы от 25.12.12г. № 193 (394)

Вид разрешенного использования территории образуемых земельных участков указан в соответствии кадастровым планом территории и представлен в таблице 2.

Данные о существующих земельных участках показаны в таблице 1. Данные об образуемых земельных участках указаны в таблице 2.

Ведомость существующих земельных участков

Таблица 1

Кадастровый номер	Разрешённое использование	Площадь
69:40:0400056:1	Под административное здание	840
69:40:0400056:2	Под опору ЛЭП	116
69:40:0400056:4	Под жилой дом с нежилыми помещениями	54
69:40:0400056:5	Земельные участки (территории) общего пользования	368
69:40:0400056:6	Под административное здание	565
69:40:0400056:7	Под магазин	191
69:40:0400056:8	Под нежилые строения	1287
69:40:0400056:9	Гостиничное обслуживание	477
69:40:0400056:10	Для городского газорегуляторного пункта №6	26
69:40:0400056:11	Для размещения промышленных объектов: под	1469

Изм.	Кол.уч.	Лист	№ док.	Подпись	Дата
------	---------	------	--------	---------	------

ПМТ-ПЗ

Лист



**Проект межевания территории в границах кадастрового квартала
69:40:0400056 в Центральном районе г. Твери**

	склады	
69:40:0400056:12	-	120
69:40:0400056:15	Для иных видов использования, характерных для населенных пунктов	2189
69:40:0400056:17	Под жилой дом с нежилыми помещениями	690
69:40:0400056:19	Под многоквартирный дом	3162
69:40:0400056:21	Деловое управление	568
69:40:0400056:22	Под фондохранилище музея	1621
69:40:0400056:23	Под жилой дом с магазином	2733
69:40:0400056:24	Под торговый навильон	95
69:40:0400056:25	Под два торговых киоска	122
69:40:0400056:26	Под торговый киоск	3437
69:40:0400056:27	Под обслуживание и эксплуатацию многоквартирного жилого дома	2218
69:40:0400056:28	Под обслуживание и эксплуатацию многоквартирного жилого дома	1820
69:40:0400056:29	Под обслуживание и эксплуатацию многоквартирного жилого дома	1604

Ведомость образуемых земельных участков

Таблица 2

Номер земельного участка	Разрешённое использование	Площадь участка
69:40:0400056:8:ЗУ1	Деловое управление	1708
69:40:0400056:21:ЗУ1	Деловое управление	795
69:40:0400056:11:ЗУ1	Деловое управление	898
69:40:0400056:11:ЗУ2	Деловое управление	571
69:40:0400056:6:ЗУ1	Деловое управление	596
69:40:0400056:25:ЗУ1	Земельные участки (территории) общего пользования	88
69:40:0400056:ЗУ1	Земельные участки (территории) общего пользования	2248
69:40:0400056:ЗУ2	Земельные участки (территории) общего пользования	2005
69:40:0400056:ЗУ3	Земельные участки (территории) общего пользования	2096
69:40:0400056:ЗУ4	Земельные участки (территории) общего пользования	3512

Образование земельного участка 69:40:0300056:8:ЗУ1 возможно при условии сноса объекта капитального строительства, расположенного на земельном участке 69:40:0300056:11:ЗУ1.

Площади и координаты образуемых земельных участков могут быть уточнены при выполнении кадастровых работ, при этом площадь образуемого земельного участка, указанного в межевом плане, не должна отличаться от площади такого земельного участка, указанной в настоящем проекте планировки территории более чем на десять процентов.

Изм.	Кол.уч.	Лист	№ док.	Подпись	Дата
------	---------	------	--------	---------	------

Изм.	Кол.уч.	Лист	№ док.	Подпись	Дата
------	---------	------	--------	---------	------

ПМТ-ПЗ

Лист



Проект межевания территории в границах кадастрового квартала
69:40:0400056 в Центральном районе г. Твери

Каталог координат образуемых земельных участков

Расчет координат образуемых земельных участков в Центральном районе города Твери произведен в МСК-69. Все элементы границ между точками – прямые линии.

Номер точки	Координаты	
	X	Y
69:40:0400056:8:ЗУ1		
н1	291538.060	2275980.460
н2	291516.320	2275973.290
н3	291510.890	2276001.020
н4	291507.570	2276015.140
н5	291503.065	2276013.692
н6	291501.160	2276013.080
н7	291496.350	2276011.810
н8	291497.130	2276008.810
н9	291490.830	2276007.940
н10	291490.310	2276009.641
н11	291480.830	2276006.740
н12	291479.970	2275994.080
н13	291473.640	2275992.650
н14	291465.330	2275991.600
н15	291465.600	2275987.290
н16	291485.400	2275987.680
н17	291486.330	2275975.070
н18	291488.270	2275967.200
н19	291497.080	2275969.010
н20	291511.439	2275972.204
н21	291514.637	2275957.448
н22	291518.730	2275958.570
н23	291537.058	2275962.947
н24	291539.960	2275963.640
69:40:0400056:21:ЗУ1		
н20	291511.439	2275972.204
н19	291497.083	2275968.995
н18	291488.270	2275967.200
н39	291482.555	2275965.188
н38	291465.750	2275963.290
н37	291465.750	2275946.770

Изн. № подл.	Подп. и дата	Взам. инв. №
--------------	--------------	--------------

Изм.	Кол.уч.	Лист	№ док.	Подпись	Дата
------	---------	------	--------	---------	------

ПМТ-ПЗ

Лист



Проект межевания территории в границах кадастрового квартала
69:40:0400056 в Центральном районе г. Твери

н36	291478.440	2275946.780
н34	291500.460	2275953.460
н35	291507.310	2275955.442
н21	291514.638	2275957.445
69:40:0400056:11:3У2		
н23	291537.058	2275962.947
н22	291518.730	2275958.570
н21	291514.638	2275957.445
н35	291507.310	2275955.442
н34	291500.461	2275953.457
н33	291503.321	2275940.256
н32	291535.860	2275947.470
н31	291538.410	2275938.950
н30	291541.388	2275939.810
69:40:0400056:11:3У1		
н25	291558.280	2275982.940
н1	291538.061	2275980.458
н24	291539.964	2275963.642
н23	291537.058	2275962.947
н30	291541.389	2275939.808
н29	291542.400	2275940.100
н28	291565.358	2275946.700
н27	291563.430	2275956.540
н26	291560.740	2275970.320
69:40:0400056:3У1		
н42	291465.500	2276020.600
н66	291451.520	2276040.780
н65	291452.640	2275858.060
н63	291465.720	2275871.990
н64	291465.730	2275902.590
н37	291465.740	2275946.770
н38	291465.760	2275963.281
н15	291465.600	2275987.290
н14	291465.330	2275991.600
н41	291465.510	2276005.690
69:40:0400056:3У2		
н68	291652.740	2275910.210
н59	291637.190	2275917.470
н60	291618.160	2275912.380
н61	291554.230	2275895.300
н62	291496.260	2275879.810

Инва. № подл.	Подп. и дата	Взам. инв. №
---------------	--------------	--------------

Изм.	Кол.уч.	Лист	№ док.	Подпись	Дата
------	---------	------	--------	---------	------

ПМТ-ПЗ

Лист



**Проект межевания территории в границах кадастрового квартала
69:40:0400056 в Центральном районе г. Твери**

н63	291465.720	2275871.990
н65	291452.640	2275858.060
69:40:0400056:3У3		
н67	291607.347	2276081.159
н55	291600.710	2276055.190
н56	291608.290	2276026.570
н57	291615.380	2275999.760
н58	291623.310	2275969.830
н59	291637.193	2275917.458
н68	291652.740	2275910.210
69:40:0400056:3У4		
н67	291607.347	2276081.159
н55	291451.520	2276040.780
н54	291465.500	2276020.600
н48	291497.548	2276028.840
н47	291503.065	2276013.692
н45	291507.570	2276015.140
н44	291505.630	2276024.010
н43	291503.869	2276030.466
н42	291575.040	2276048.760
н66	291579.250	2276031.900
69:40:0400056:6:3У1		
н44	291497.808	2276028.076
н43	291495.940	2276027.410
н42	291465.500	2276020.600
н41	291465.510	2276005.690
н40	291474.610	2276004.840
н11	291480.830	2276006.740
н10	291490.340	2276009.650
н9	291490.830	2276007.940
н8	291497.130	2276008.810
н7	291496.339	2276011.807
н6	291501.160	2276013.080
н5	291503.065	2276013.692
69:40:0400056:25:3У1		
н45	291503.920	2276030.280
н44	291497.808	2276028.076
н5	291503.065	2276013.692
н4	291507.570	2276015.140
н46	291505.630	2276024.010

Изн. № подл.	Подп. и дата	Взам. инв. №
--------------	--------------	--------------

Изм.	Кол.уч.	Лист	№ док.	Подпись	Дата
------	---------	------	--------	---------	------

ПМТ-ПЗ

Лист



Проект межевания территории в границах кадастрового квартала
69:40:0400056 в Центральном районе г. Твери

ЧЕРТЕЖИ

Инов. № подл.	Подп. и дата	Взам. инв. №

Изм.	Кол.уч.	Лист	№ док.	Подпись	Дата

ПМТ-ПЗ

Лист

КАДАСТРОВЫЙ ПЛАН ТЕРРИТОРИИ

На основании запроса от 21.05.2019, поступившего на рассмотрение 22.05.2019, сообщаем, что согласно записям Единого государственного реестра недвижимости:

Лист № 1	раздела 1	Всего листов раздела 1: 12	Всего разделов: 11	Всего листов: 362
« 21 » мая 2019 г. № КУВИ-001/2019-11247124				
Номер кадастрового квартала: 69:40:0400056			Площадь кадастрового квартала: 5.94 Га	

Общие сведения об объектах недвижимости в кадастровом квартале

Номер п/п	Кадастровый номер объекта недвижимости	Вид объекта недвижимости	Адрес	Площадь или основная характеристика	Категория земель	Виды разрешенного использования	Назначение (проектируемое назначение)	Кадастровая стоимость (руб)
1	2	3	4	5	6	7	8	9
1	69:40:0400056:1	Земельный участок	Местоположение установлено относительно ориентира, расположенного в границах участка. Почтовый адрес ориентира: Тверская область, г Тверь, ул Новоторжская, д 9	1383	Земли населенных пунктов	ПОД АДМИНИСТРАТИВНОЕ ЗДАНИЕ	_____	1519747.84
2	69:40:0400056:2	Земельный участок	Местоположение установлено относительно ориентира, расположенного в границах участка. Почтовый адрес ориентира: Тверская область, г Тверь, ул Новоторжская, д 13	116	Земли населенных пунктов	Под опору ЛЭП	_____	25376.51
3	69:40:0400056:4	Земельный участок	Местоположение установлено относительно ориентира, расположенного в границах участка. Почтовый адрес ориентира: Тверская область, г Тверь, пер Свободный, д. 22	54	Земли населенных пунктов	Под жилой дом с нежилыми помещениями	_____	14862399
4	69:40:0400056:5	Земельный участок	Местоположение установлено относительно ориентира, расположенного в границах участка. Почтовый адрес ориентира: Тверская область, г Тверь, пр-кт Тверской, д 13	368	Земли населенных пунктов	земельные участки (территории) общего пользования	_____	1
5	69:40:0400056:6	Земельный участок	Местоположение установлено относительно ориентира, расположенного в границах участка. Почтовый адрес ориентира: Тверская область, г Тверь, пр-кт Тверской, д. 11	565 +/-0	Земли населенных пунктов	Под административное здание	_____	1023300.5

КАДАСТРОВЫЙ ПЛАН ТЕРРИТОРИИ

Лист № 2	раздела 1	Всего листов раздела 1: 12	Всего разделов: 11	Всего листов: 362
« 21 » мая 2019 г. № КУВИ-001/2019-11247124				
Номер кадастрового квартала: 69:40:0400056				

Номер п/п	Кадастровый номер объекта недвижимости	Вид объекта недвижимости	Адрес	Площадь или основная характеристика	Категория земель	Виды разрешенного использования	Назначение (проектируемое назначение)	Кадастровая стоимость (руб)
1	2	3	4	5	6	7	8	9
6	69:40:0400056:7	Земельный участок	Местоположение установлено относительно ориентира, расположенного в границах участка. Почтовый адрес ориентира: Тверская область, г Тверь, ул Новоторжская, д 17	191	Земли населенных пунктов	Под магазин	—	1679916.18
7	69:40:0400056:8	Земельный участок	Местоположение установлено относительно ориентира, расположенного в границах участка. Почтовый адрес ориентира: Тверская область, г Тверь, ул Новоторжская, д 15, корп 1	1287	Земли населенных пунктов	под нежилые строения	—	2329483.68
8	69:40:0400056:9	Земельный участок	Местоположение установлено относительно ориентира, расположенного в границах участка. Почтовый адрес ориентира: Тверская область, г Тверь, ул Новоторжская, 15, 1	477 +/-0	Земли населенных пунктов	Гостиничное обслуживание	—	3149556.9
9	69:40:0400056:10	Земельный участок	Местоположение установлено относительно ориентира, расположенного в границах участка. Почтовый адрес ориентира: Тверская область, г Тверь, пр-кт Тверской, д 13	26 +/-0	Земли населенных пунктов	Для городского газорегуляторного пункта №6	—	5734.43
10	69:40:0400056:11	Земельный участок	Местоположение установлено относительно ориентира, расположенного в границах участка. Почтовый адрес ориентира: Тверская область, г Тверь, ул Советская, д. 20, к. 2	1469	Земли населенных пунктов	Для размещения промышленных объектов: под склады	—	6098553.68

М.П.

полное наименование должности

М.П.

подпись

инициалы, фамилия

КАДАСТРОВЫЙ ПЛАН ТЕРРИТОРИИ

Лист № 3	раздела 1	Всего листов раздела 1: 12	Всего разделов: 11	Всего листов: 362
« 21 » мая 2019 г. № КУВИ-001/2019-11247124				
Номер кадастрового квартала: 69:40:0400056				

Номер п/п	Кадастровый номер объекта недвижимости	Вид объекта недвижимости	Адрес	Площадь или основная характеристика	Категория земель	Виды разрешенного использования	Назначение (проектируемое назначение)	Кадастровая стоимость (руб)
1	2	3	4	5	6	7	8	9
11	69:40:0400056:12	Земельный участок	Местоположение установлено относительно ориентира, расположенного в границах участка. Почтовый адрес ориентира: Тверская область, г Тверь, пр-кт Тверской, д 13	120	Земли населенных пунктов	—	—	1267831.66
12	69:40:0400056:15	Земельный участок	Местоположение установлено относительно ориентира, расположенного в границах участка. Почтовый адрес ориентира: Тверская область, г Тверь, ул Новоторжская, д. 11	2189 +/-0	Земли населенных пунктов	Для иных видов использования, характерных для населенных пунктов	—	3961081.48
13	69:40:0400056:17	Земельный участок	Местоположение установлено относительно ориентира, расположенного в границах участка. Почтовый адрес ориентира: Тверская область, г Тверь, ул Советская, д 24	690 +/-0	Земли населенных пунктов	Под жилой дом с нежилыми помещениями	—	4380262.5
14	69:40:0400056:19	Земельный участок	Местоположение установлено относительно ориентира, расположенного в границах участка. Почтовый адрес ориентира: Тверская область, г Тверь, пр-кт Тверской, д 13	3162 +/-20	Земли населенных пунктов	Под многоквартирный дом	—	22726495.56
15	69:40:0400056:21	Земельный участок	Местоположение установлено относительно ориентира, расположенного в границах участка. Почтовый адрес ориентира: Тверская область, г Тверь, ул Новоторжская, д 13	568	Земли населенных пунктов	Деловое управление	—	4340997.52

полное наименование должности

М.П.

подпись

инициалы, фамилия

КАДАСТРОВЫЙ ПЛАН ТЕРРИТОРИИ

Лист № 4	раздела 1	Всего листов раздела 1: 12	Всего разделов: 11	Всего листов: 362
« 21 » мая 2019 г. № КУВИ-001/2019-11247124				
Номер кадастрового квартала: 69:40:0400056				

Номер п/п	Кадастровый номер объекта недвижимости	Вид объекта недвижимости	Адрес	Площадь или основная характеристика	Категория земель	Виды разрешенного использования	Назначение (проектируемое назначение)	Кадастровая стоимость (руб)
1	2	3	4	5	6	7	8	9
16	69:40:0400056:22	Земельный участок	Местоположение установлено относительно ориентира, расположенного в границах участка. Почтовый адрес ориентира: Тверская область, г Тверь, ул Новоторжская, д 11	1621	Земли населенных пунктов	ПОД ФОНДОХРАНИЛИЩЕ МУЗЕЯ	_____	2933618.28
17	69:40:0400056:23	Земельный участок	Местоположение установлено относительно ориентира, расположенного в границах участка. Почтовый адрес ориентира: Тверская область, г Тверь, пер Свободный, д. 20	2733	Земли населенных пунктов	Под жилой дом с магазином	_____	19646487.61
18	69:40:0400056:24	Земельный участок	Местоположение установлено относительно ориентира, расположенного в границах участка. Почтовый адрес ориентира: Тверская область, г Тверь, пр-кт Тверской, д 11-а	95	Земли населенных пунктов	Под торговый павильон	_____	856010.33
19	69:40:0400056:25	Земельный участок	Местоположение установлено относительно ориентира, расположенного в границах участка. Почтовый адрес ориентира: 170100, Тверская область, г Тверь, пр-кт Тверской, д 11	122	Земли населенных пунктов	под два торговых киоска	_____	1095836.94
20	69:40:0400056:26	Земельный участок	Местоположение установлено относительно ориентира, расположенного в границах участка. Почтовый адрес ориентира: Тверская область, г Тверь, пр-кт Тверской	3437	Земли населенных пунктов	под торговый киоск	_____	30872061.99

М.П.

КАДАСТРОВЫЙ ПЛАН ТЕРРИТОРИИ

Лист № 5	раздела 1	Всего листов раздела 1: 12	Всего разделов: 11	Всего листов: 362
« 21 » мая 2019 г. № КУВИ-001/2019-11247124				
Номер кадастрового квартала: 69:40:0400056				

Номер п/п	Кадастровый номер объекта недвижимости	Вид объекта недвижимости	Адрес	Площадь или основная характеристика	Категория земель	Виды разрешенного использования	Назначение (проектируемое назначение)	Кадастровая стоимость (руб)
1	2	3	4	5	6	7	8	9
21	69:40:0400056:27	Земельный участок	Местоположение установлено относительно ориентира, расположенного в границах участка. Почтовый адрес ориентира: Тверская область, г Тверь, ул Советская, д 18	2218 +/-16	Земли населенных пунктов	Под обслуживание и эксплуатацию многоквартирного жилого дома	_____	14090532.58
22	69:40:0400056:28	Земельный участок	Местоположение установлено относительно ориентира, расположенного в границах участка. Почтовый адрес ориентира: Тверская область, г Тверь, ул Советская, д 20	1820 +/-15	Земли населенных пунктов	Под обслуживание и эксплуатацию многоквартирного жилого дома	_____	11562114.2
23	69:40:0400056:29	Земельный участок	Местоположение установлено относительно ориентира, расположенного в границах участка. Почтовый адрес ориентира: Тверская область, г Тверь, ул Советская, д 22	1604 +/-14	Земли населенных пунктов	Под обслуживание и эксплуатацию многоквартирного жилого дома	_____	10189907.24
24	69:40:0400056:30	Здание	Тверская область, г Тверь, ул Новоторжская, д 9	площадь: 587.2 кв.м	_____	_____	Нежилое	31491277.63
25	69:40:0400056:31	Здание	Тверская область, г Тверь, ул Советская, 24	площадь: 877.9 кв.м	_____	_____	Жилое	41870299.23

полное наименование должности

М.П.

подпись

инициалы, фамилия

КАДАСТРОВЫЙ ПЛАН ТЕРРИТОРИИ

Лист № 6	раздела 1	Всего листов раздела 1: 12	Всего разделов: 11	Всего листов: 362
« 21 » мая 2019 г. № КУВИ-001/2019-11247124				
Номер кадастрового квартала: 69:40:0400056				

Номер п/п	Кадастровый номер объекта недвижимости	Вид объекта недвижимости	Адрес	Площадь или основная характеристика	Категория земель	Виды разрешенного использования	Назначение (проектируемое назначение)	Кадастровая стоимость (руб)
1	2	3	4	5	6	7	8	9
26	69:40:0400056:32	Здание	Тверская область, г Тверь, ул Советская, д 24	площадь: 323 кв.м	_____	_____	Нежилое	17322347.88
27	69:40:0400056:33	Здание	Тверская область, г Тверь, ул Советская, 20	площадь: 1466 кв.м	_____	_____	Жилое	69918964.2
28	69:40:0400056:34	Здание	170100, Тверская область, г Тверь, пр-кт Тверской, 13	площадь: 3572.9 кв.м	_____	_____	Многоквартирный дом	1
29	69:40:0400056:35	Здание	170100, Тверская область, г Тверь, пер Свободный, 22	площадь: 2252.8 кв.м	_____	_____	Жилое	107444367.4
30	69:40:0400056:36	Здание	170100, Тверская область, г Тверь, ул Советская, д 18	площадь: 2158.8 кв.м	_____	_____	Жилое	102961159.6

полное наименование должности

М.П.

подпись

инициалы, фамилия

КАДАСТРОВЫЙ ПЛАН ТЕРРИТОРИИ

Лист № 7	раздела 1	Всего листов раздела 1: 12	Всего разделов: 11	Всего листов: 362
« 21 » мая 2019 г. № КУВИ-001/2019-11247124				
Номер кадастрового квартала: 69:40:0400056				

Номер п/п	Кадастровый номер объекта недвижимости	Вид объекта недвижимости	Адрес	Площадь или основная характеристика	Категория земель	Виды разрешенного использования	Назначение (проектируемое назначение)	Кадастровая стоимость (руб)
1	2	3	4	5	6	7	8	9
31	69:40:0400056:37	Здание	Тверская область, г Тверь, ул Новоторжская, 11	площадь: 1023.4 кв.м	_____	_____	Нежилое	54884491.7
32	69:40:0400056:38	Здание	Тверская область, г Тверь, ул Советская, 22	площадь: 1305.7 кв.м	_____	_____	Многоквартирный дом	1
33	69:40:0400056:39	Здание	170100, Тверская область, г Тверь, пер Свободный, 20	площадь: 1812.2 кв.м	_____	_____	Жилое	86430523.14
34	69:40:0400056:40	Здание	Тверская область, г Тверь, ул Советская, 20, 2	площадь: 418.6 кв.м	_____	_____	Нежилое	22449333.82
35	69:40:0400056:78	Здание	Тверская область, г Тверь, пр-кт Тверской, 13	площадь: 10.7 кв.м	_____	_____	Нежилое	573836.29

_____ полное наименование должности

М.П.

_____ подпись

_____ инициалы, фамилия

КАДАСТРОВЫЙ ПЛАН ТЕРРИТОРИИ

Лист № 8	раздела 1	Всего листов раздела 1: 12	Всего разделов: 11	Всего листов: 362
« 21 » мая 2019 г. № КУВИ-001/2019-11247124				
Номер кадастрового квартала: 69:40:0400056				

Номер п/п	Кадастровый номер объекта недвижимости	Вид объекта недвижимости	Адрес	Площадь или основная характеристика	Категория земель	Виды разрешенного использования	Назначение (проектируемое назначение)	Кадастровая стоимость (руб)
1	2	3	4	5	6	7	8	9
36	69:40:0400056:79	Здание	Тверская область, г Тверь, пр-кт Тверской, д 11	площадь: 594 кв.м	_____	_____	Нежилое	8075712
37	69:40:0400056:87	Здание	Тверская область, г Тверь, ул Советская, д 28	площадь: 651.8 кв.м	_____	_____	Нежилое	34955747.21
38	69:40:0000004:125	Здание	170100, Тверская область, г Тверь, ул Новоторжская, д 15, корп 1	площадь: 1062.4 кв.м	_____	_____	Нежилое	13676625.79
39	69:40:0400056:214	Сооружение	Тверская область, г Тверь, ул Новоторжская, д 13	площадь: 0 кв.м	_____	_____	Нежилое	0
40	69:40:0400056:215	Здание	Тверская область, г Тверь, пр-кт Тверской, д 13	площадь: 115.6 кв.м	_____	_____	Нежилое	6199577.14

полное наименование должности

М.П.

подпись

инициалы, фамилия

КАДАСТРОВЫЙ ПЛАН ТЕРРИТОРИИ

Лист № 9	раздела 1	Всего листов раздела 1: 12	Всего разделов: 11	Всего листов: 362
« 21 » мая 2019 г. № КУВИ-001/2019-11247124				
Номер кадастрового квартала: 69:40:0400056				

Номер п/п	Кадастровый номер объекта недвижимости	Вид объекта недвижимости	Адрес	Площадь или основная характеристика	Категория земель	Виды разрешенного использования	Назначение (проектируемое назначение)	Кадастровая стоимость (руб)
1	2	3	4	5	6	7	8	9
41	69:40:0400056:231	Здание	Тверская область, г Тверь, пер Свободный, д 20	площадь: 73.3 кв.м	_____	_____	Нежилое	3931046.75
42	69:40:0400056:247	Здание	Тверская область, г Тверь, ул Новоторжская, д 9	площадь: 190.5 кв.м	_____	_____	Нежилое	4274869.53
43	69:40:0400056:248	Здание	Тверская область, г Тверь, ул Новоторжская, д 13	площадь: 98.2 кв.м	_____	_____	Нежилое	49774.63
44	69:40:0400056:249	Здание	Тверская область, г Тверь, ул Новоторжская, д 17	площадь: 77.7 кв.м	_____	_____	Нежилое	3230622.09
45	69:40:0400056:250	Здание	Тверская область, г Тверь, ул Новоторжская, д 15	площадь: 105.9 кв.м	_____	_____	Нежилое	53677.53

полное наименование должности

М.П.

подпись

инициалы, фамилия

КАДАСТРОВЫЙ ПЛАН ТЕРРИТОРИИ

Лист № 10	раздела 1	Всего листов раздела 1: 12	Всего разделов: 11	Всего листов: 362
« 21 » мая 2019 г. № КУВИ-001/2019-11247124				
Номер кадастрового квартала: 69:40:0400056				

Номер п/п	Кадастровый номер объекта недвижимости	Вид объекта недвижимости	Адрес	Площадь или основная характеристика	Категория земель	Виды разрешенного использования	Назначение (проектируемое назначение)	Кадастровая стоимость (руб)
1	2	3	4	5	6	7	8	9
46	69:40:0400056:254	Здание	Тверская область, г Тверь, ул Советская, д 20, корп 2	площадь: 276.9 кв.м	_____	_____	Нежилое	14850025.16
47	69:40:0400056:259	Земельный участок	Тверская область, г Тверь	40 +/-1	Земли населенных пунктов	под торговый киоск	_____	359290.8
48	69:40:0400056:260	Земельный участок	Местоположение установлено относительно ориентира, расположенного за пределами участка. Почтовый адрес ориентира: Тверская область, г Тверь	52 +/-1	Земли населенных пунктов	-	_____	_____
49	69:40:0400056:261	Сооружение	Тверская область, г Тверь, ориентир улица Советская, дом 18	площадь застройки: 52 кв.м	_____	_____	7.4 Сооружения дорожного транспорта	_____
50	69:40:0400056:262	Сооружение	Тверская область, г Тверь, ориентир Тверской проспект, дом 11	площадь застройки: 40 кв.м	_____	_____	7.4 Сооружения дорожного транспорта	_____

_____ полное наименование должности

М.П.

_____ подпись

_____ инициалы, фамилия

КАДАСТРОВЫЙ ПЛАН ТЕРРИТОРИИ

Лист № 11	раздела 1	Всего листов раздела 1: 12	Всего разделов: 11	Всего листов: 362
-----------	-----------	----------------------------	--------------------	-------------------

« 21 » мая 2019 г. № КУВИ-001/2019-11247124

Номер кадастрового квартала: 69:40:0400056

Номер п/п	Кадастровый номер объекта недвижимости	Вид объекта недвижимости	Адрес	Площадь или основная характеристика	Категория земель	Виды разрешенного использования	Назначение (проектируемое назначение)	Кадастровая стоимость (руб)
1	2	3	4	5	6	7	8	9
51	69:40:0400056:266	Сооружение	Тверская область, г Тверь, от ТП-893 (ул. Новоторжская, у д.11) в районе д. 22 по пер. Свободный, д. 13 по пр-ту Тверской	—	—	—	нежилое, связи	—
52	69:40:0400056:267	Здание	170100, Тверская область, г Тверь, ул Новоторжская, д 17	площадь: 84 кв.м	—	—	Нежилое	4504883.04
53	69:40:0400056:300	Сооружение	Тверская область, г Тверь, пер Свободный, д 20, в районе д.20 по Свободному пер.	—	—	—	нежилое	—
54	69:40:0400056:304	Сооружение	170100, Тверская область, г Тверь, ул Новоторжская, д 15, корп 1	площадь: 3.2 кв.м, площадь застройки: 3.2 кв.м	—	—	Нежилое	—
55	69:40:0400056:516	Сооружение	Российская Федерация, Тверская область, г. Тверь, в районе д. 20 по Свободному пер.	протяженность: 82 м	—	—	сооружения коммунального хозяйства	—

полное наименование должности

М.П.

подпись

инициалы, фамилия

КАДАСТРОВЫЙ ПЛАН ТЕРРИТОРИИ

Лист № 12	раздела 1	Всего листов раздела 1: 12	Всего разделов: 11	Всего листов: 362
« 21 » мая 2019 г. № КУВИ-001/2019-11247124				
Номер кадастрового квартала: 69:40:0400056				

Номер п/п	Кадастровый номер объекта недвижимости	Вид объекта недвижимости	Адрес	Площадь или основная характеристика	Категория земель	Виды разрешенного использования	Назначение (проектируемое назначение)	Кадастровая стоимость (руб)
1	2	3	4	5	6	7	8	9
56	69:40:0000000:5228	Сооружение	Российская Федерация, Тверская область, г Тверь, в районе д. 20, д. 22, д. 24 по ул. Советская, д. 13 по Тверскому пр-ту	протяженность: 258 м	_____	_____	сооружения коммунального хозяйства	_____
57	69:40:0000000:5244	Сооружение	Российская Федерация, Тверская область, г. Тверь, в районе д.13, д.15 корп.1, д.17 по ул.Новоторжская	протяженность: 98 м	_____	_____	сооружения коммунального хозяйства	_____
58	69:40:0000000:5513	Сооружение	Тверская область, г Тверь, в районе д.18, д.20, д.20 корп.2 по ул. Советская, д.22 по Свободному пер.	протяженность: 183 м	_____	_____	10.3. сооружения канализации	_____

_____ полное наименование должности

М.П.

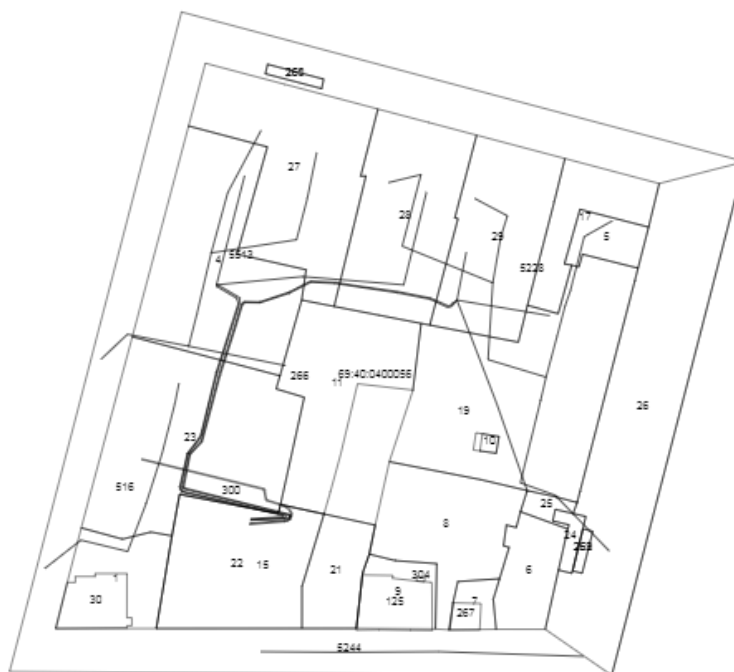
_____ подпись

_____ инициалы, фамилия

КАДАСТРОВЫЙ ПЛАН ТЕРРИТОРИИ

Лист № 1	раздела 2	Всего листов раздела 2: 1	Всего разделов: 11	Всего листов: 362
« 21 » мая 2019 г. № КУВИ-001/2019-11247124				
Номер кадастрового квартала: 69:40:0400056				

План (чертеж, схема) объектов недвижимости, расположенных в кадастровом квартале



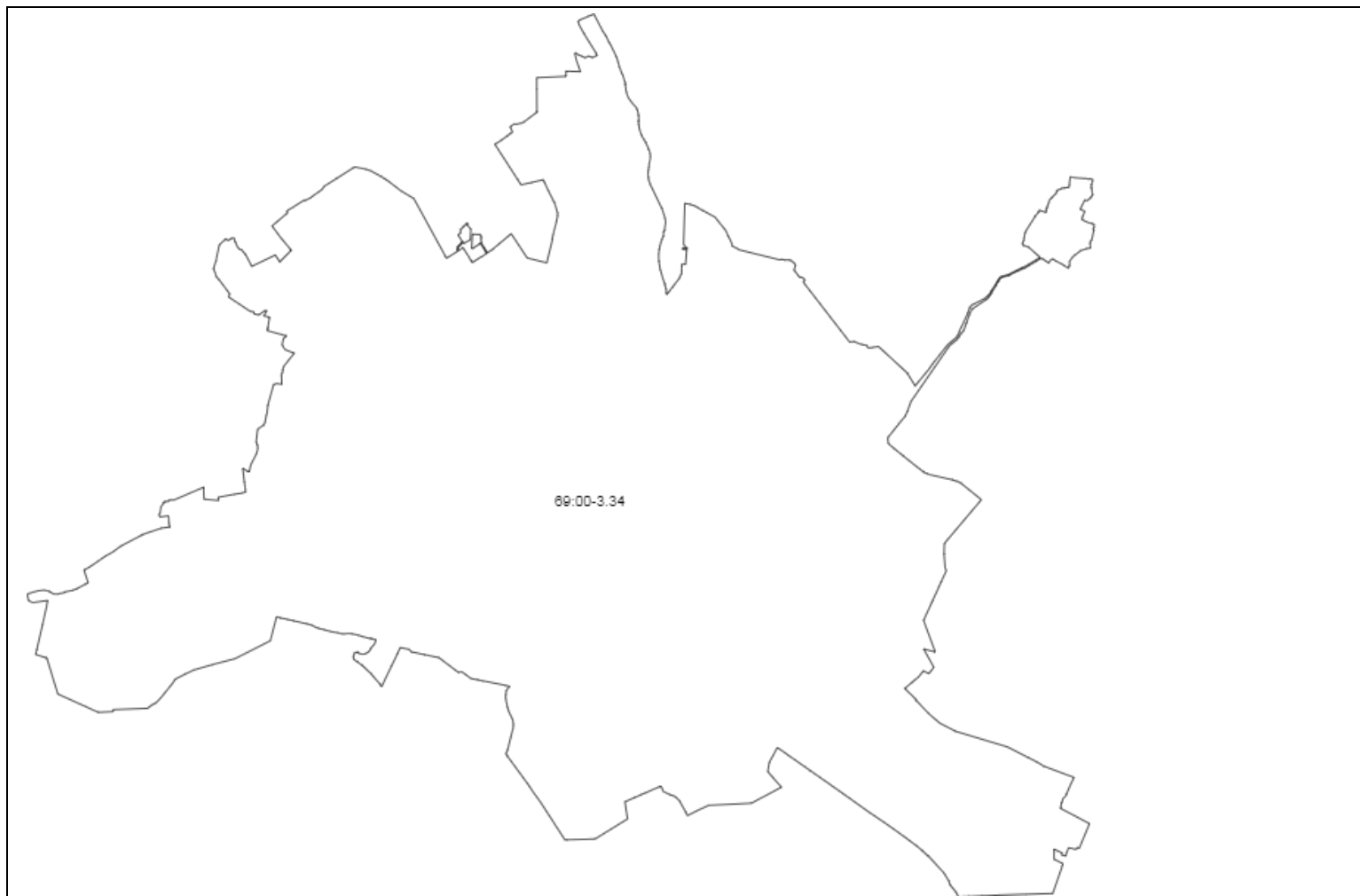
Масштаб:

М.П.

КАДАСТРОВЫЙ ПЛАН ТЕРРИТОРИИ

Лист № 1	раздела 3	Всего листов раздела 3: 1	Всего разделов: 11	Всего листов: 362
« 21 » мая 2019 г. № КУВИ-001/2019-11247124				
Номер кадастрового квартала: 69:40:0400056				

План (чертеж, схема) границ между субъектами Российской Федерации, границ муниципальных образований, границ населенных пунктов, расположенных в кадастровом квартале



Масштаб:

полное наименование должности

М.П.

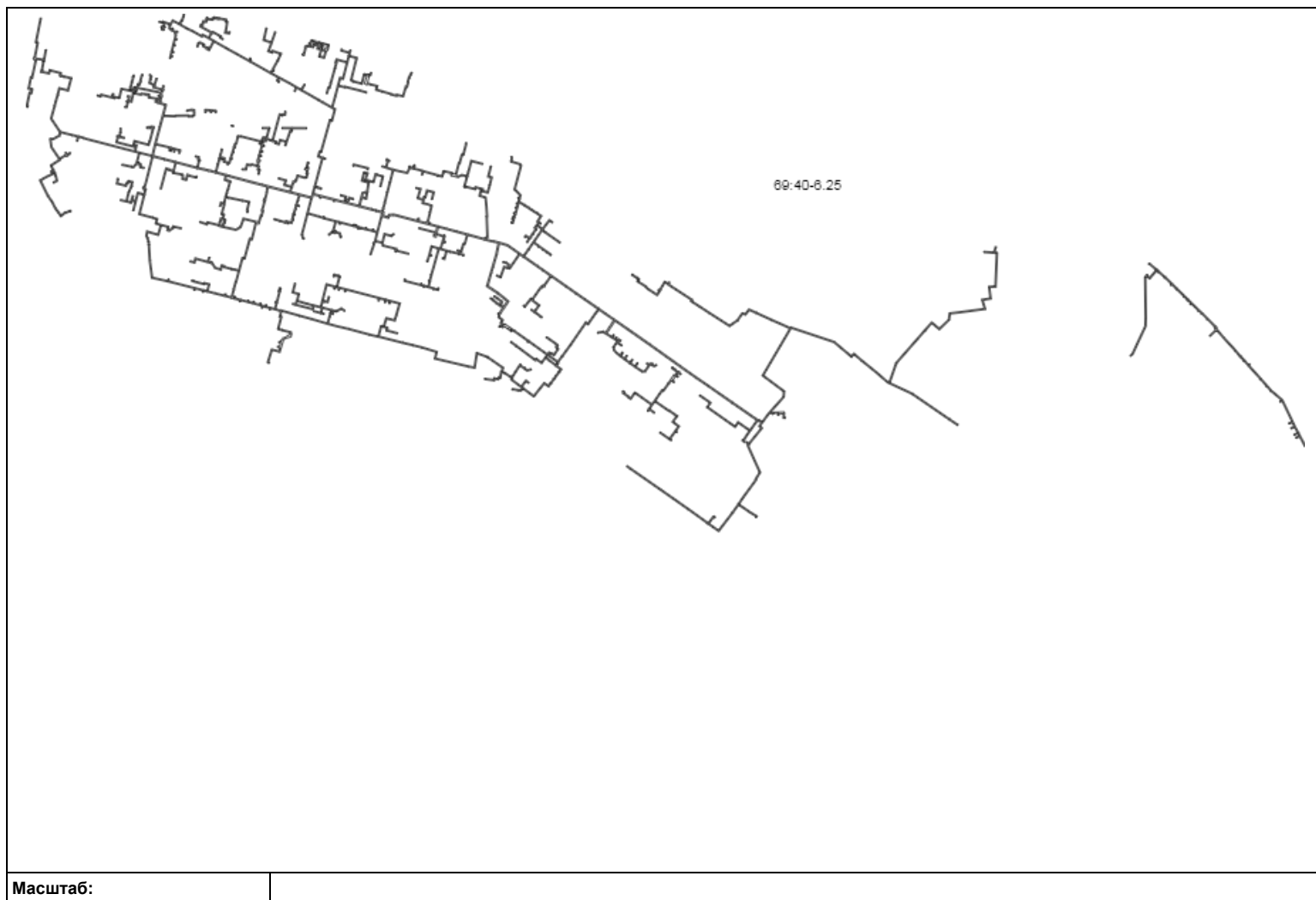
подпись

инициалы, фамилия

КАДАСТРОВЫЙ ПЛАН ТЕРРИТОРИИ

Лист № 1	раздела 4	Всего листов раздела 4: 1	Всего разделов: 11	Всего листов: 362
« 21 » мая 2019 г. № КУВИ-001/2019-11247124				
Номер кадастрового квартала: 69:40:0400056				

План (чертеж, схема) зон с особыми условиями использования территорий, расположенных в кадастровом квартале



полное наименование должности

М.П.

подпись

инициалы, фамилия

КАДАСТРОВЫЙ ПЛАН ТЕРРИТОРИИ

Лист № 1	раздела 6	Всего листов раздела 6: 1	Всего разделов: 11	Всего листов: 362
« 21 » мая 2019 г. № КУВИ-001/2019-11247124				
Номер кадастрового квартала: 69:40:0400056				

План (чертеж, схема) территорий объектов культурного наследия, территорий опережающего социально-экономического развития, зон территориального развития в Российской Федерации, игорных зон, лесничеств, лесопарков, особо охраняемых природных территорий, особых экономических зон, охотничьих угодий, земельных участков, подлежащих образованию в соответствии с утвержденным проектом межевания территории, береговых линий (границы водного объекта), единиц кадастрового деления, расположенных в кадастровом квартале



Масштаб:

М.П.

КАДАСТРОВЫЙ ПЛАН ТЕРРИТОРИИ

Лист № 1	раздела 7	Всего листов раздела 7: 1	Всего разделов: 11	Всего листов: 362
« 21 » мая 2019 г. № КУВИ-001/2019-11247124				
Номер кадастрового квартала: 69:40:0400056				

Общая информация о зонах с особыми условиями использования территорий, территориальных зонах, территориях объектов культурного наследия, территориях опережающего социально-экономического развития, зонах территориального развития в Российской Федерации, об игорных зонах, о лесничествах, лесопарках, об особо охраняемых природных территориях, особых экономических зонах, охотничьих угодьях, о земельных участках, подлежащих образованию в соответствии с утвержденным проектом межевания территории, о береговых линиях (границе водного объекта), единицах кадастрового деления

Номер п/п	Реестровый (учетный, условный) номер	Дата присвоения	Индивидуальное обозначение зоны или территории, тип и наименование водного объекта, наименование единицы кадастрового деления
1	2	3	4
1	69:40:0400056	—	граница кадастрового квартала
2	69:40-6.25	—	Зона с особыми условиями использования территории Охранная зона инженерных коммуникаций











полное наименование должности

М.П.

подпись

инициалы, фамилия

УСЛОВНЫЕ ОБОЗНАЧЕНИЯ:

-  граница территории, в отношении которой осуществляется подготовка проекта межевания территории (граница проектирования)
-  существующие красные линии
-  устанавливаемые красные линии
-  существующие земельные участки, стоящие на ГКУ
-  :46 кадастровые номера земельных участков
-  69:40:0100558:3У1 кадастровые номера образуемых земельных участков
-  образуемые земельные участки
-  Границы зон действия сервитута
-  :Т/п1 территория включаемая в состав земельного участка, в результате перераспределения
-  69:40:0100558 кадастровые кварталы

Ведомость существующих земельных участков в границах проектирования

Кадастровый номер	Разрешенное использование	Площадь
69:40:0400056:1	Площадь административного здания	640
69:40:0400056:2	Площадь опоры ЛЭП	116
69:40:0400056:4	Площадь жилой дом с нежилыми помещениями	54
69:40:0400056:5	Земельные участки (территории) общего пользования	368
69:40:0400056:6	Площадь административное здание	565
69:40:0400056:7	Площадь мазарин	191
69:40:0400056:8	Площадь нежилые строения	1287
69:40:0400056:9	Гостиничное обслуживание	477
69:40:0400056:10	Для городского аэровокзального пункта №6	26
69:40:0400056:11	Для размещения промышленных объектов: котельная	1469
69:40:0400056:12		120
69:40:0400056:15	Для иных видов использования, характерных для населенных пунктов	2189
69:40:0400056:17	Площадь жилой дом с нежилыми помещениями	690
69:40:0400056:19	Площадь многоквартирный дом	3162
69:40:0400056:21	Деловое управление	568
69:40:0400056:22	Площадь филодровидные музей	1621
69:40:0400056:23	Площадь жилой дом с мазарином	2733
69:40:0400056:24	Площадь торгашевый лавочки	95
69:40:0400056:25	Площадь два торгашевый киоска	122
69:40:0400056:26	Площадь торгашевый киоск	3437
69:40:0400056:27	Площадь обслуживание и эксплуатацию многоквартирного жилого дома	2219
69:40:0400056:28	Площадь обслуживание и эксплуатацию многоквартирного жилого дома	1620
69:40:0400056:29	Площадь обслуживание и эксплуатацию многоквартирного жилого дома	1604

Ведомость образуемых земельных участков

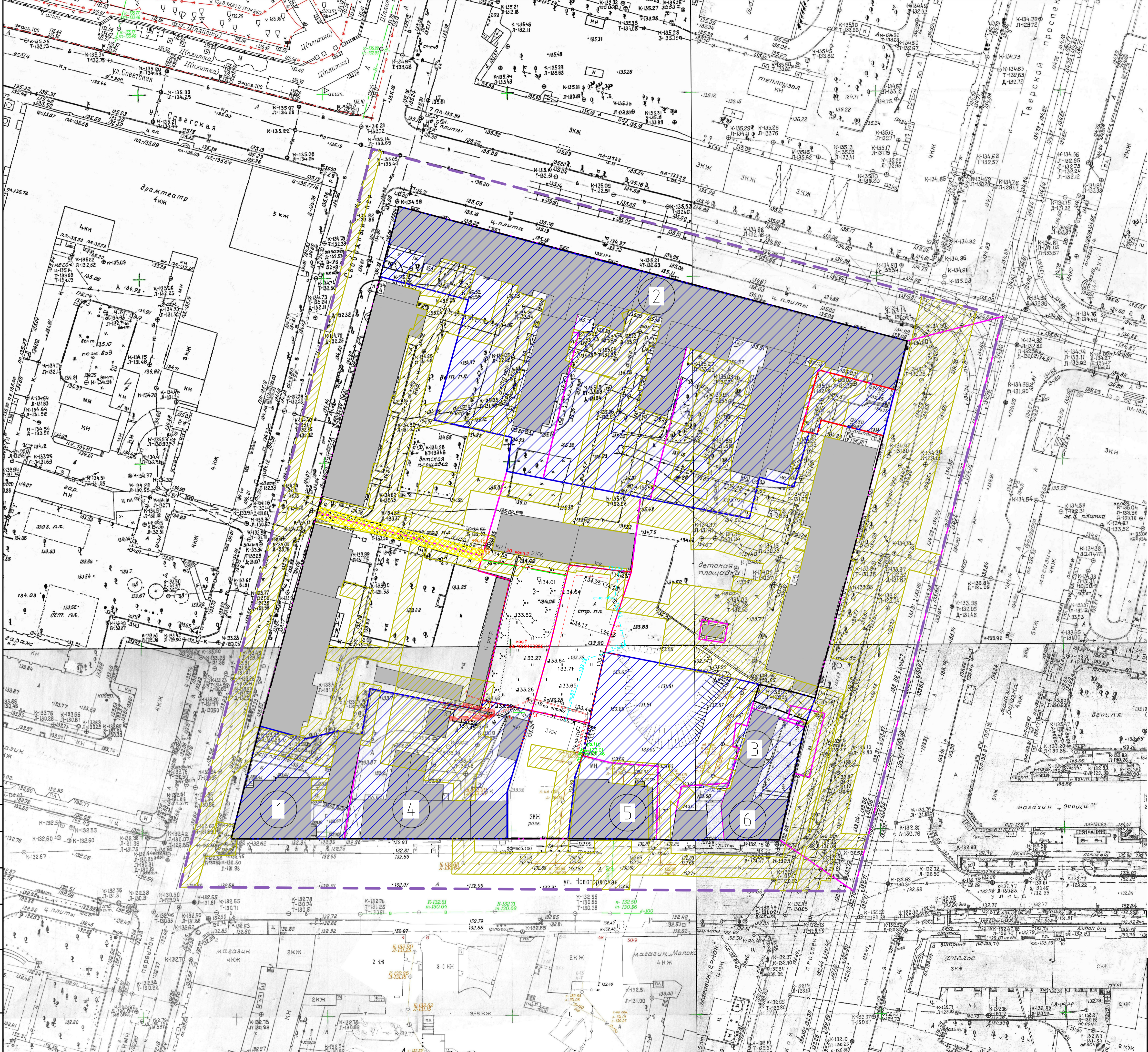
Кадастровый номер	Разрешенное использование	Площадь
69:40:0400056:3У1	Деловое управление	1708
69:40:0400056:21:3У1	Деловое управление	795
69:40:0400056:11:3У1	Деловое управление	698
69:40:0400056:11:3У2	Деловое управление	571
69:40:0400056:3У1	Деловое управление	596
69:40:0400056:25:3У1	Земельные участки (территории) общего пользования	2248
69:40:0400056:3У2	Земельные участки (территории) общего пользования	2005
69:40:0400056:3У3	Земельные участки (территории) общего пользования	2096
69:40:0400056:3У4	Земельные участки (территории) общего пользования	3512

Номер точки	КООРДИНАТЫ		Номер точки	КООРДИНАТЫ	
	X	Y		X	Y
1	291538361	2275980453	35	291507330	2275995440
2	291546321	2275973283	36	291478440	2275946780
3	291504890	2276001020	37	291465750	2275946770
4	291507570	2276051940	38	291465750	2275963290
5	291503065	2276013692	39	291482555	2275965188
6	291501160	2276013080	40	291474610	2276004840
7	291496350	2276018180	41	291465510	2276005690
8	291497130	2276008810	42	291465500	2276020600
9	291490830	2276007940	43	291495940	2276027430
10	291490310	2276009650	44	291491879	2276028083
11	291480830	2276006740	45	291501920	2276030280
12	291479969	2275994070	46	291500530	2276024010
13	291473440	2275992650	47	291511700	2276044770
14	291465330	2275991600	48	291575040	2276048760
15	291465601	2275987281	49	291579250	2276031900
16	291485400	2275987680	50	291575410	2276030810
17	291486330	2275975070	51	291575950	2276028640
18	291488270	2275967200	52	291576340	2276027630
19	291497083	2275968995	53	291592810	2276031140
20	291511414	2275972195	54	291581490	2276051970
21	291546338	2275957445	55	291600710	2276055190
22	291518730	2275958570	56	291608290	2276026570
23	291537058	2275962947	57	291616380	2275999780
24	291539960	2275963641	58	291623310	2275969830
25	291558280	2275982940	59	291637193	2275991458
26	291560740	2275970330	60	291618160	2275912380
27	291563430	2275956540	61	291554221	2275895298
28	291565360	2275946700	62	291496260	2275879810
29	291542600	2275940100	63	291465720	2275819900
30	291541388	2275939810	64	291465730	2275902590
31	291538420	2275938960	65	291452640	2275858060
32	291535871	2275947467	66	291451520	2276040780
33	291503324	2275940260	67	291607350	2276081160
34	291500463	2275953457	68	291652740	2275910210

Объект № 6/0014

Проект межевания территории в границах кадастрового квартала 69:40:0400056 в Центральном районе г. Твери

Директор	Иванов Ю.И.	05.19 г.	Проект межевания территории (Основная часть)	Страницы	Лист	Листов
Нач. пр. отд.	Колова М.И.	05.19 г.		ПМТ	1.1	2
Разработал	Кузнецов И.А.	05.19 г.	Чертеж межевания территории М 1:500	МУП "Горпроект"		



- УСЛОВНЫЕ ОБОЗНАЧЕНИЯ:**
- граница территории, в отношении которой осуществляется подготовка проекта межевания территории (граница проектирования)
 - существующие красные линии
 - устанавливаемые красные линии
 - существующие земельные участки, стоящие на ГКУ
 - границы объектов культурного наследия
 - охранные (технические) зоны инженерных сетей и сооружений
 - существующая застройка
 - Границы зон действия сервитута

ПРИМЕЧАНИЕ:

Проектируемая территория расположена в границах памятника археологии "Загородский посад города Твери" XIII-XVII вв., регистрационный номер 691741296440006 в едином государственном реестре объектов культурного наследия (памятник археологии) народов Российской Федерации (постановление Губернатора Тверской области № 468 от 26.10.2000 года);

На проектируемой территории расположены следующие объекты культурного наследия:

1. Объект культурного наследия "Образец жилой застройки улицы, середина XVIII-1-я пол. XIX в.," ул. Новоторжская, 9, 16, корп.1, 20, 25 (ранее ул. Правды, 39/18, 64, 67, 72) (Постановление СМ РСФСР №624 от 04.12.1974);
2. Объект культурного наследия "Образец жилой застройки улицы, середина XVIII в.-1-я пол. XIX в." Советская ул., 7, 9, 15, 18, 20, 22, 24, 28, 30, 36 (ранее - 15, 15/25, 20, 22, 24, 28, 29, 30, 32, 34, 36, 40, 41/25, 42, 48), (Постановление СМ РСФСР №624 от 04.12.1974);
3. Объект культурного наследия "Образец жилой застройки улицы, середина XVIII-1-я пол. XIX в." Тверской проспект, 11 (ранее - ул. Правды, 53/16), (Постановление СМ РСФСР №624 от 04.12.1974);
4. Объект культурного наследия "Комплекс жилой застройки по улице Правды, к. XVIII - н. XIX в.в." ул. Новоторжская, 11 (ранее ул. Правды дом № 41, 43, 45), (Решение облисполкома №310 от 20.08.1973);
5. Главный дом, 2-я пол. XVIII в., 2-я пол. - кон. XIX в., сер. XX в.," ул. Новоторжская, 15, кор. 1 (Приказ Комитета по охране историко-культурного наследия №68 от 30.12.1999); Данные об охранных и санитарно-защитных зонах, границах объектов культурного наследия получены из генерального плана г. Твери, утвержденного решением Тверской городской Думы от 25.12.12г. № 193 (394)
6. Объект культурного наследия "Флигель городской усадьбы, кон. XVIII - нач. XIX вв.," ул. Новоторжская, д. 17

- в соответствии с картой (схемой) отображения границ полос воздушных подходов и зоны ограничения строительства на высоте аэродрома совместного базирования "Тверь (Мигалово)" Министерства обороны Российской Федерации земельный участок расположен в границах санитарно-защитной зоны аэродрома.

		Объект № 6/0014		
		Проект межевания территории в границах кадастрового квартала 69-04-040056 в Центральном районе г. Твери		
Директор	Иванов Ю.И.	05.19г.	Страница	Лист
Нач. пр. отд.	Козлова М.И.	05.19г.	ПМТ	12
Разработал	Кузнецов И.А.	05.19г.		2
		Чертеж обоснования проекта межевания территории М 1:500		
		МУП "Горпроект"		
		Копировал		

Состояние
 Внесены
 Поправки
 Итого